



LOCALISATION

Commune : VIELSALM

Coordonnées : Lat 50°15'4" Lon 5°45'16"

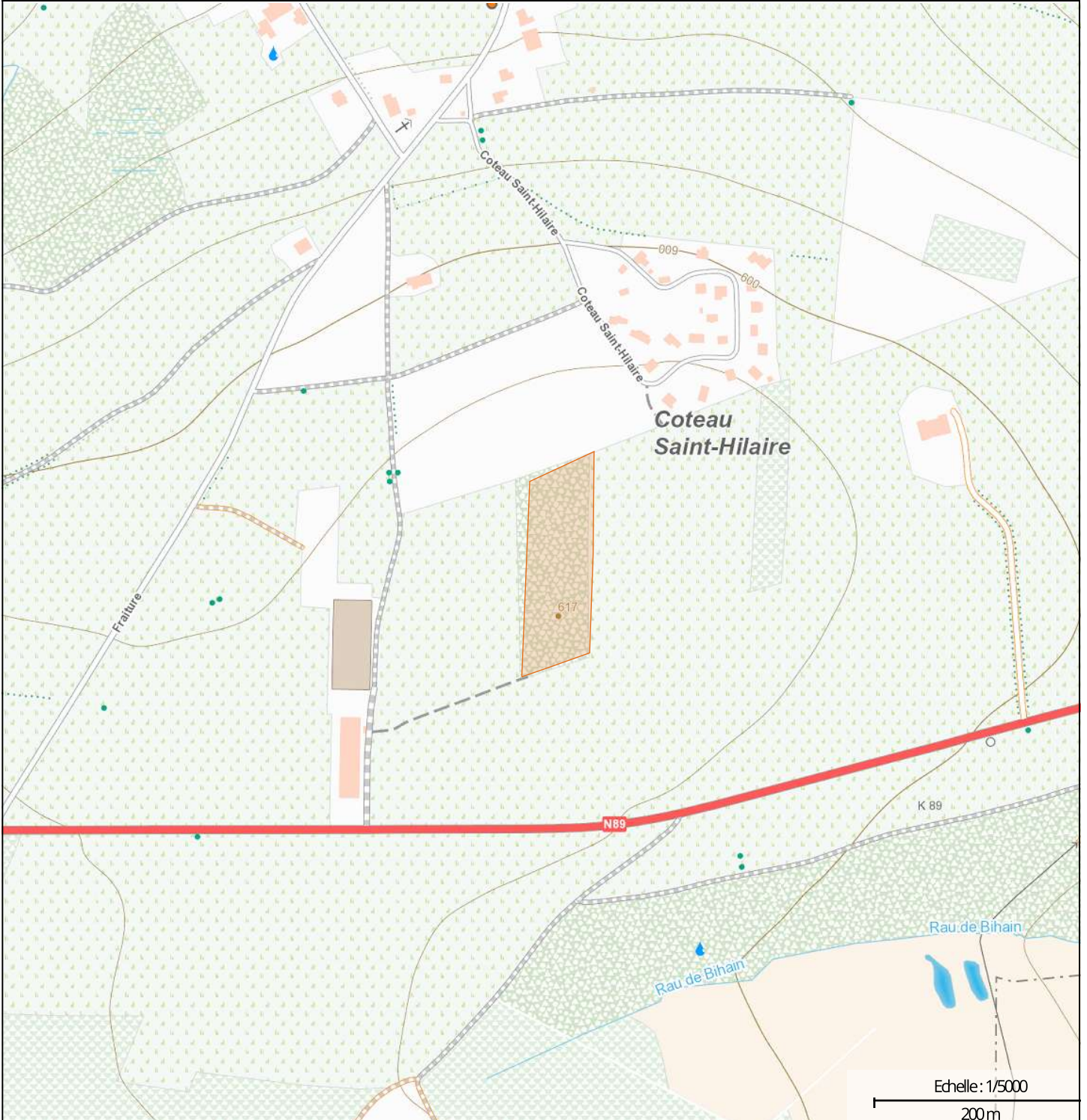
Lieu-dit : SUR LE CHEIR

PARCELLE FORESTIÈRE

Parcelle : LOT 39

Superficie approximative : 1,04 ha

PROPRIÉTAIRE(S)



Echelle: 1/5000

200m


maProprieteForestiere.be

Edité le 03/08/2024



Interreg
Grande Région | Großregion
RegioWood II

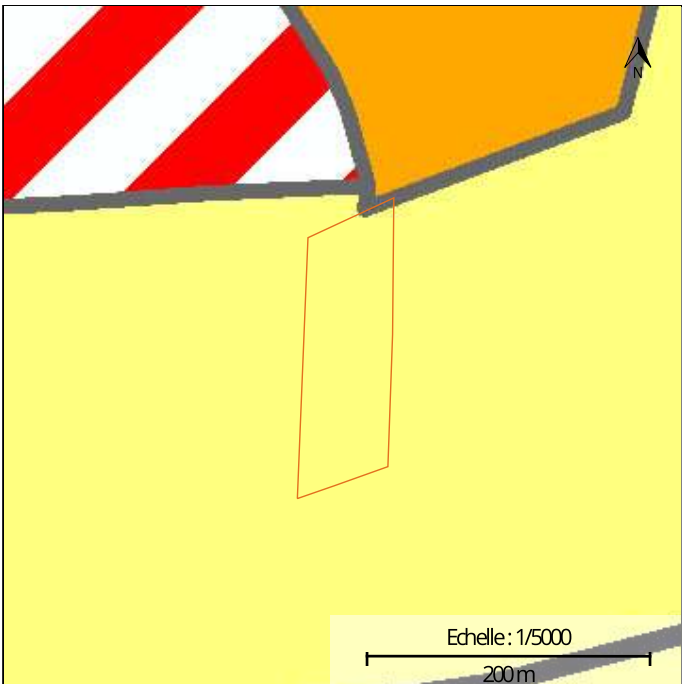




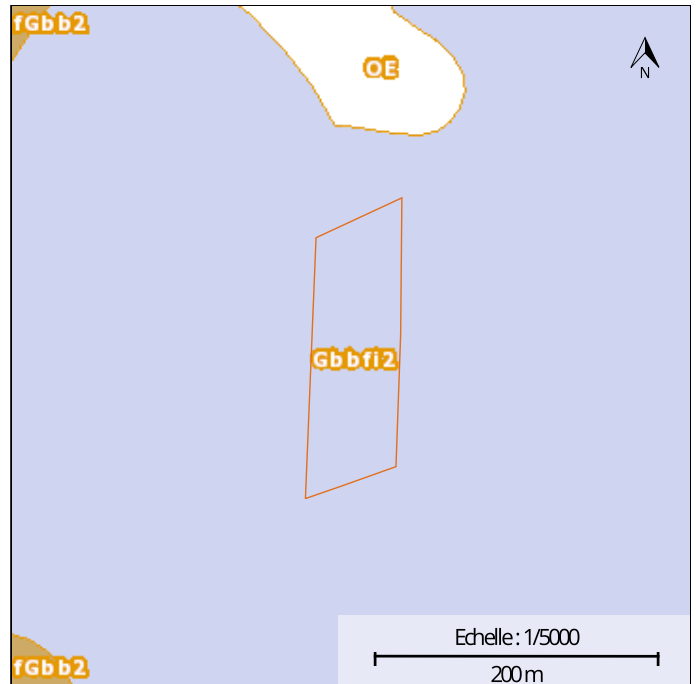
Photographie aérienne infrarouge (SPW)



Natura 2000



Plan de secteur



Types de sols

INFORMATIONS SUPPLÉMENTAIRES

RÉGION BIOCLIMATIQUE : Haute Ardenne

TYPES DE SOLS :

CODE	DESCRIPTION
Gbbfi2	Sols limono-caillouteux à charge schisto-phylladeuse et à drainage naturel quasi-exclusivement favorable

NATURA 2000 : Non concernée

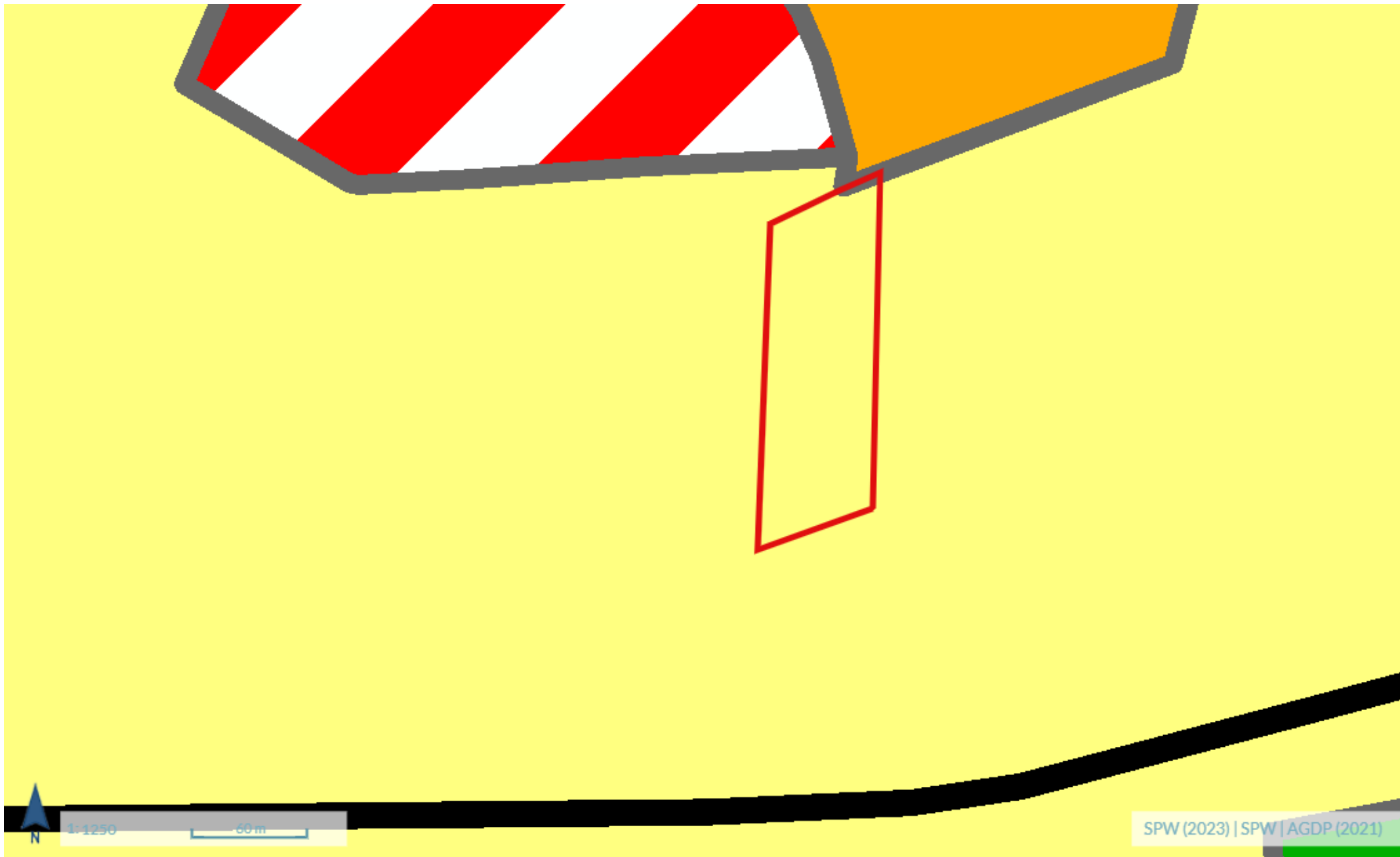


Wallonie

Géoportail de la Wallonie

LOT 39 - GPS: Long 5,75434 - Lat 50,25047







Wallonie

Géoportail de la Wallonie

LOT 39 - GPS: Long 5,75434 - Lat 50,25047

