



### LOCALISATION

Commune : GOUVY

Coordonnées : Lat 50°11'17" Lon 5°59'18"

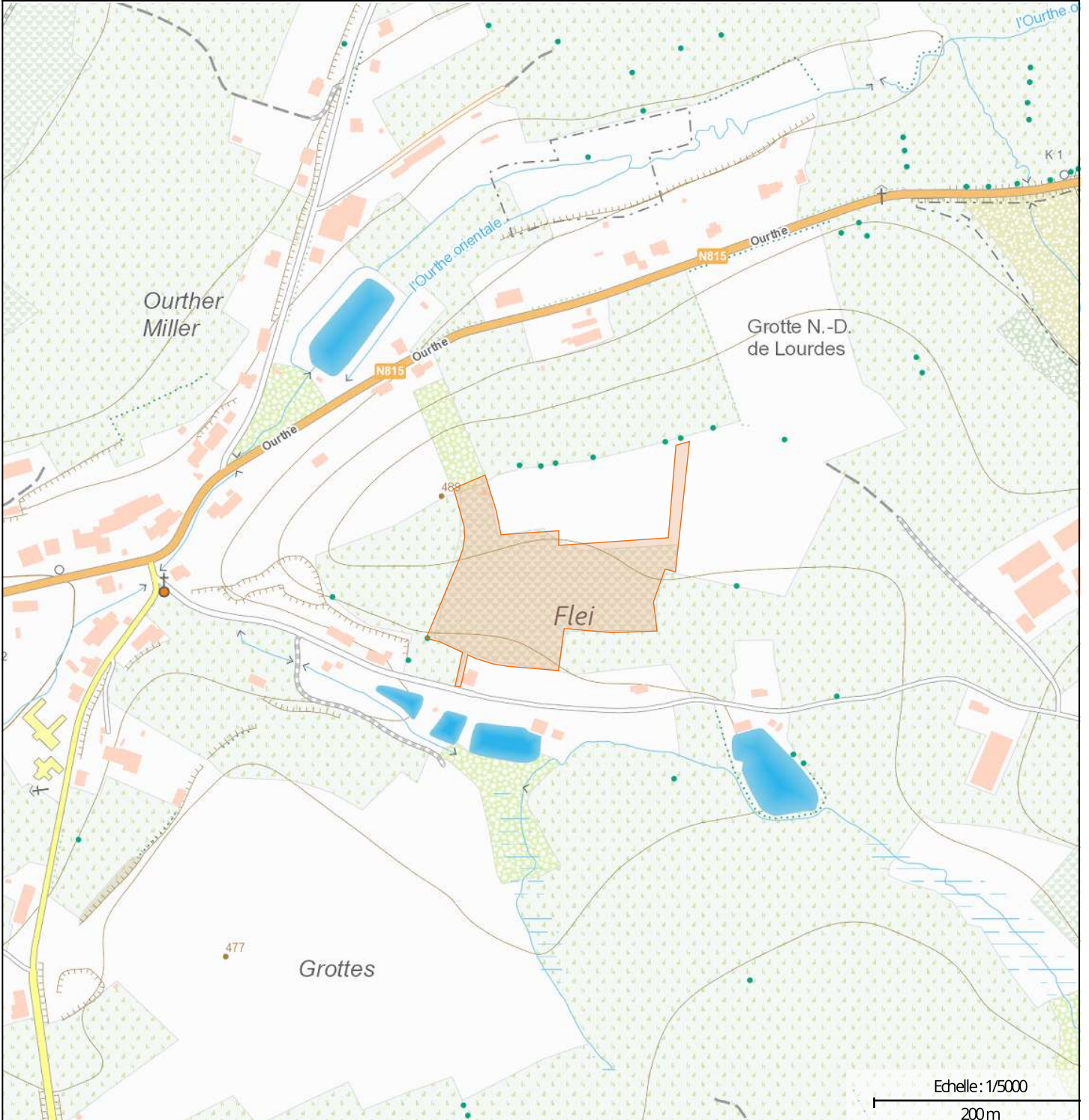
Lieu-dit : auf der Fleg

### PARCELLE FORESTIÈRE

Parcelle : LOT 41

Superficie approximative : 2,15 ha

### PROPRIÉTAIRE(S)



[maProprieteForestiere.be](http://maProprieteForestiere.be)

Edité le 04/08/2024



Interreg  
Grande Région | Großregion  
RegioWood II



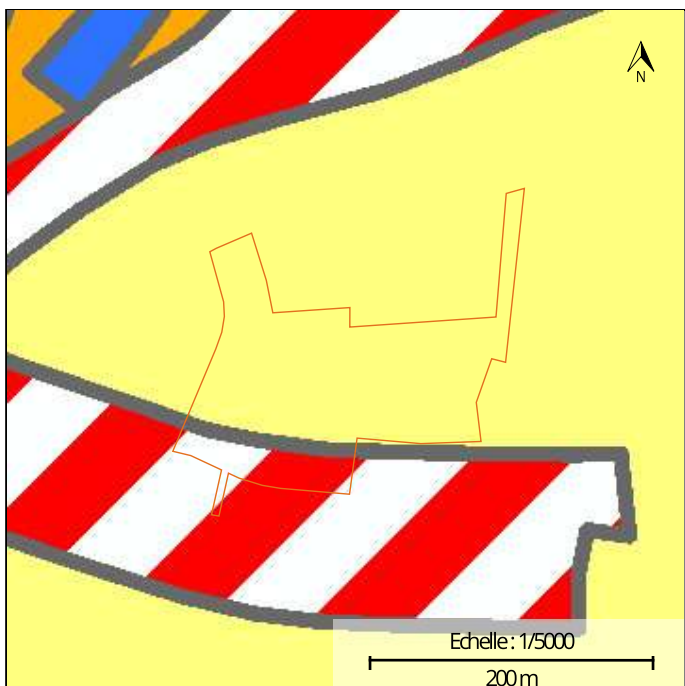




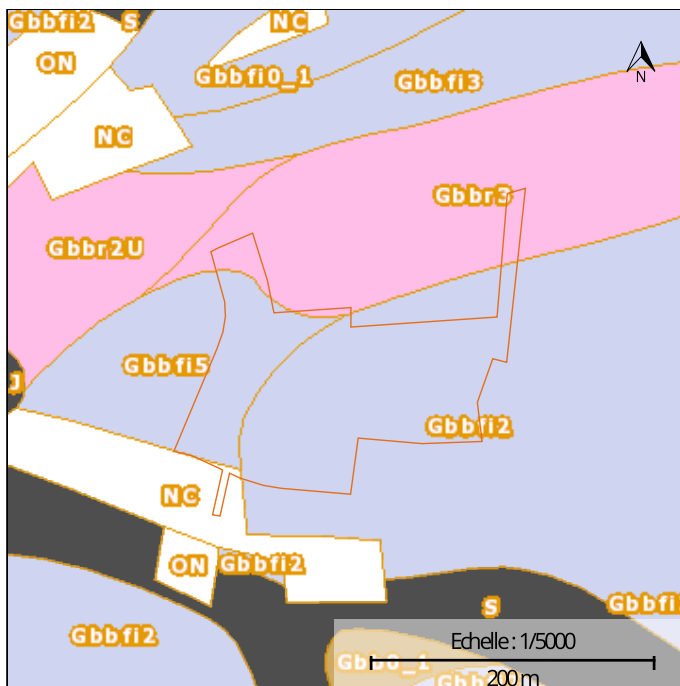
Photographie aérienne infrarouge (SPW)



Natura 2000



Plan de secteur



Types de sols

## INFORMATIONS SUPPLÉMENTAIRES

**RÉGION BIOCLIMATIQUE :** Ardenne centro-orientale

### TYPES DE SOLS :

CODE	DESCRIPTION
Gbbf12	Sols limono-caillouteux à charge schisto-phylladeuse et à drainage naturel quasi-exclusivement favorable
NC	Sols artificiels ou non cartographiés
Gbbf5	Sols limono-caillouteux à charge schisto-phylladeuse et à drainage naturel quasi-exclusivement favorable
Gbbr3	Sols limono-caillouteux à charge schisto-gréseuse ou gréseuse et à drainage naturel favorable

**NATURA 2000 :** Non concernée





Wallonie

# Géoportail de la Wallonie

LOT 41 - GPS: Long 5,98722 - Lat 50,18773

