



### LOCALISATION

Commune : HABAY

Coordonnées : Lat 49°43'29" Lon 5°40'10"

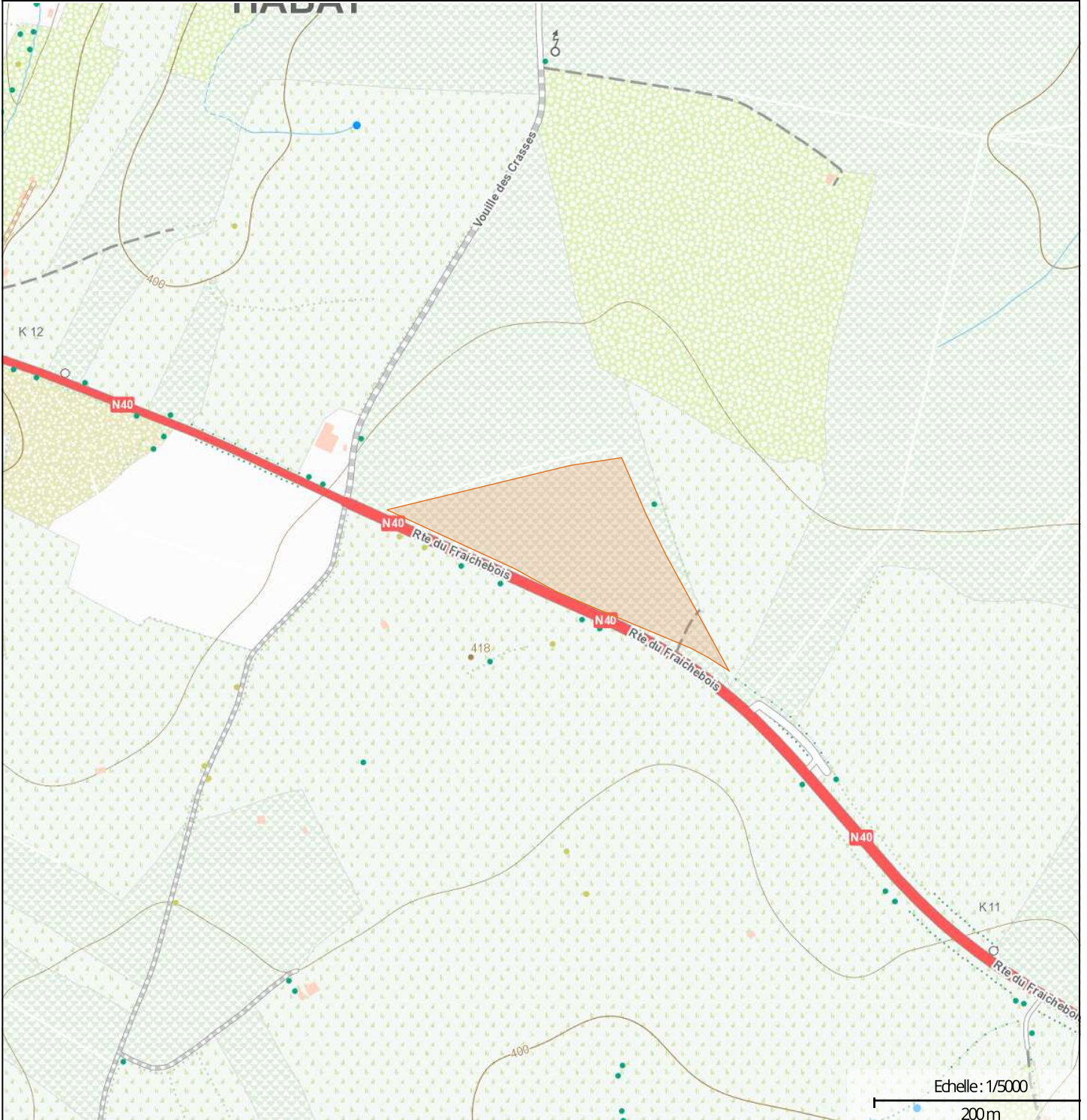
Lieu-dit :

### PARCELLE FORESTIÈRE

Parcelle : LOT 25

Superficie approximative : 1,98 ha

### PROPRIÉTAIRE(S)



[maProprieteForestiere.be](http://maProprieteForestiere.be)

Edité le 24/11/2024



Interreg  
Grande Région | Großregion  
RegioWood II

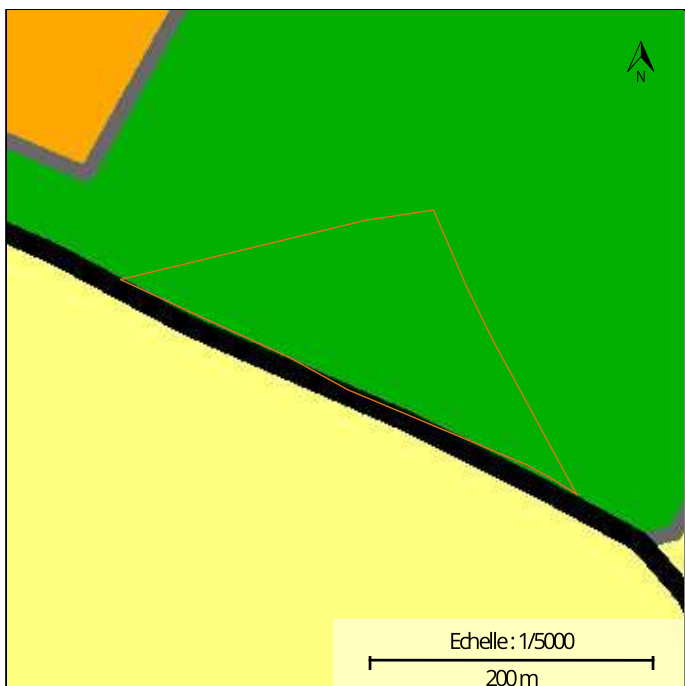




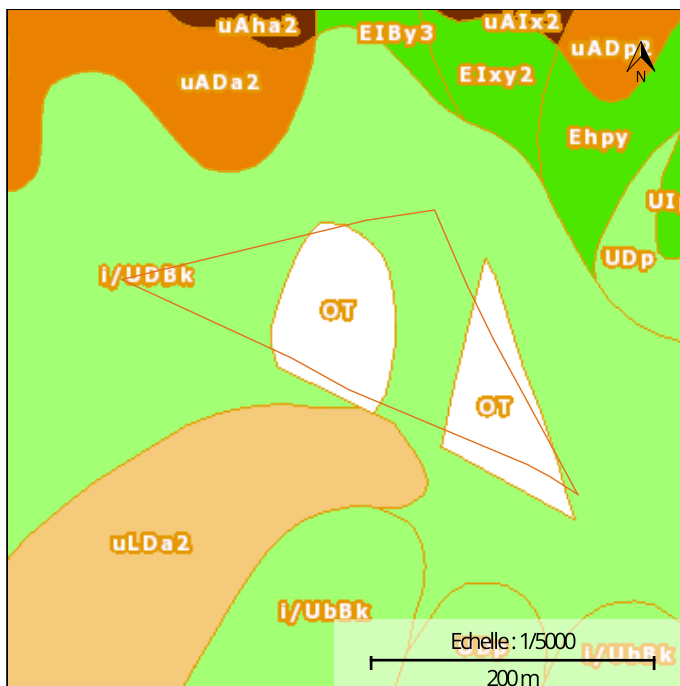
Photographie aérienne infrarouge (SPW)



Natura 2000



Plan de secteur



Types de sols

## INFORMATIONS SUPPLÉMENTAIRES

**RÉGION BIOCLIMATIQUE :** Haute Lorraine

### TYPES DE SOLS :

CODE	DESCRIPTION
i/UBBk	Sols argileux à drainage naturel favorable à imparfait
OT	Sols artificiels ou non cartographiés

**NATURA 2000 :** Non concernée



Wallonie

# Géoportail de la Wallonie

LOT 25 - GPS: Long 5,66911 - Lat 49,72449

