



LOCALISATION

Commune : Bastogne

Coordonnées : Lat 50°4'17" Lon 5°37'13"

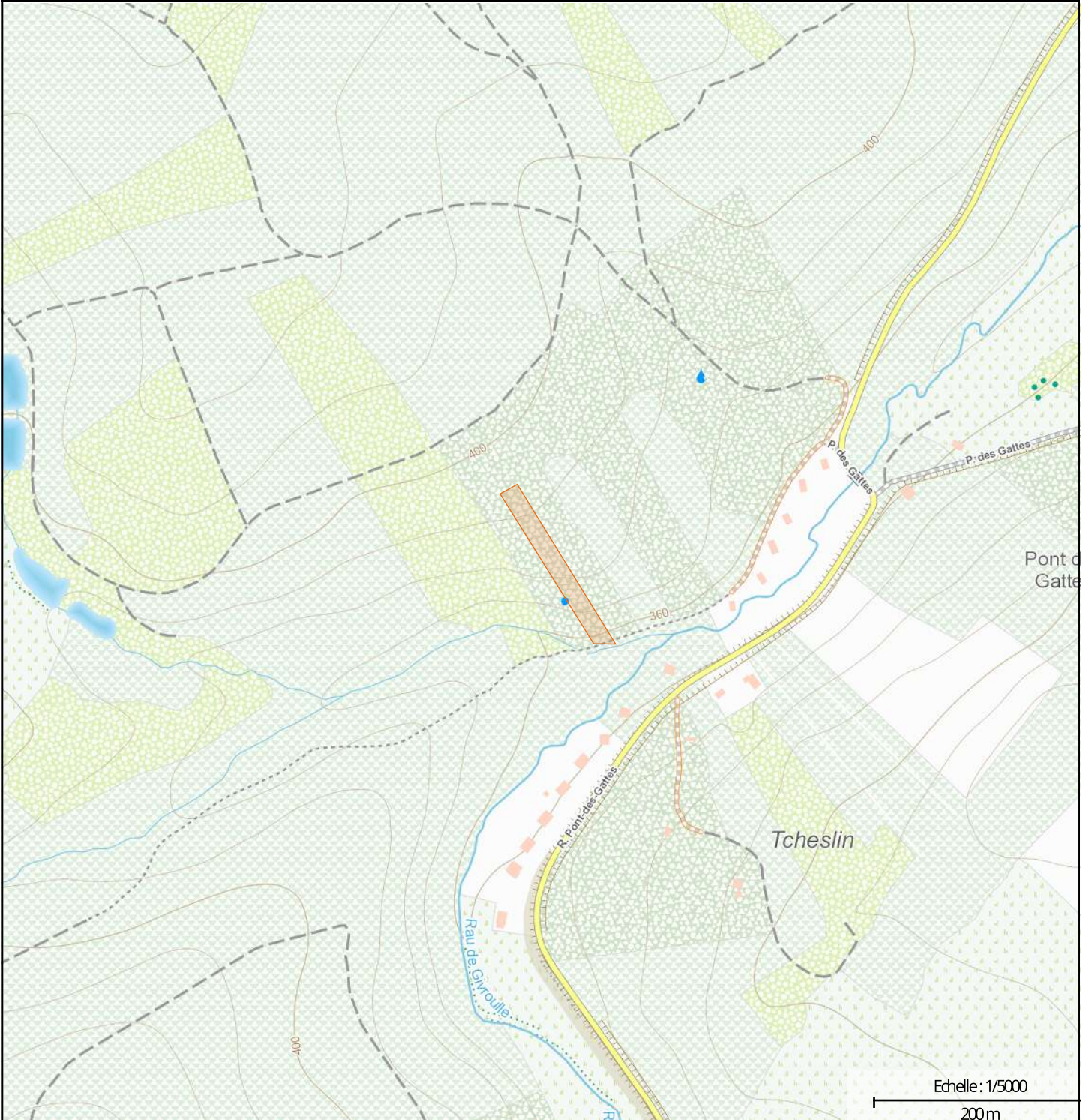
Lieu-dit : CRAVAI MOULIN


PARCELLE FORESTIÈRE

Parcelle : LOT 17

Superficie approximative : 0,28 ha

PROPRIÉTAIRE(S)

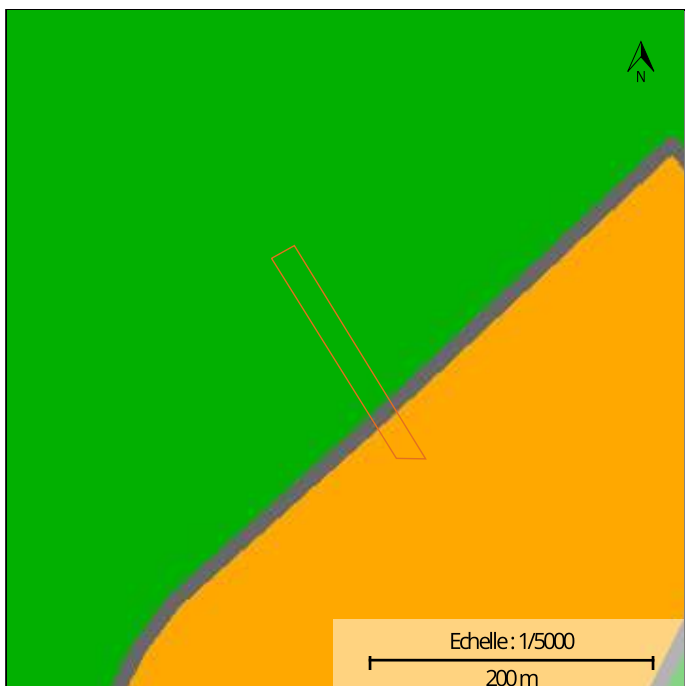




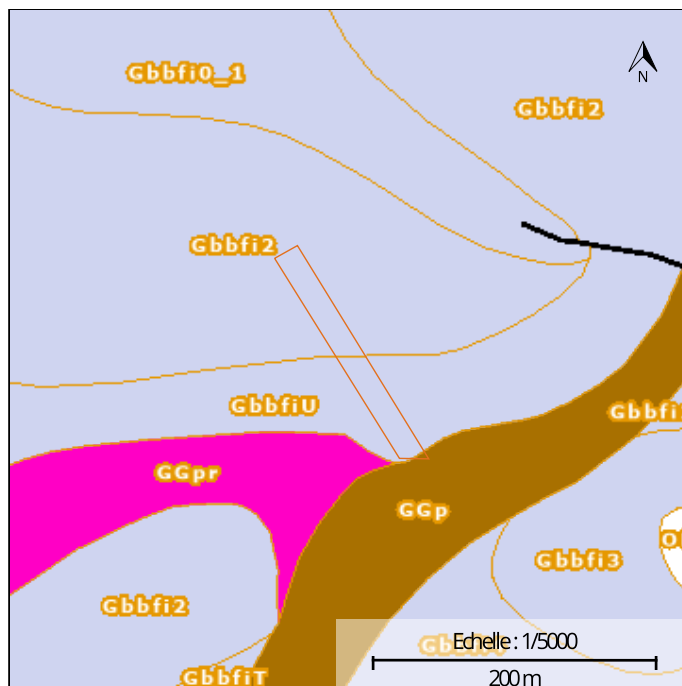
Photographie aérienne infrarouge (SPW)



Natura 2000



Plan de secteur



Types de sols

INFORMATIONS SUPPLÉMENTAIRES

RÉGION BIOCLIMATIQUE : Basse et moyenne Ardenne

TYPES DE SOLS :

CODE	DESCRIPTION
GGp	Sols limoneux peu caillouteux à drainage naturel principalement modéré à assez pauvre
GbbfiU	Sols limono-caillouteux à charge schisto-phylladeuse et à drainage naturel quasi-exclusivement favorable
Gbbfi2	Sols limono-caillouteux à charge schisto-phylladeuse et à drainage naturel quasi-exclusivement favorable

NATURA 2000 : Non concernée





Wallonie

Géoportail de la Wallonie

LOT 17 - Long 5,62067 - Lat 50,07086

