



LOCALISATION

Commune : Bastogne

Coordonnées : Lat 50°3'7" Lon 5°46'41"

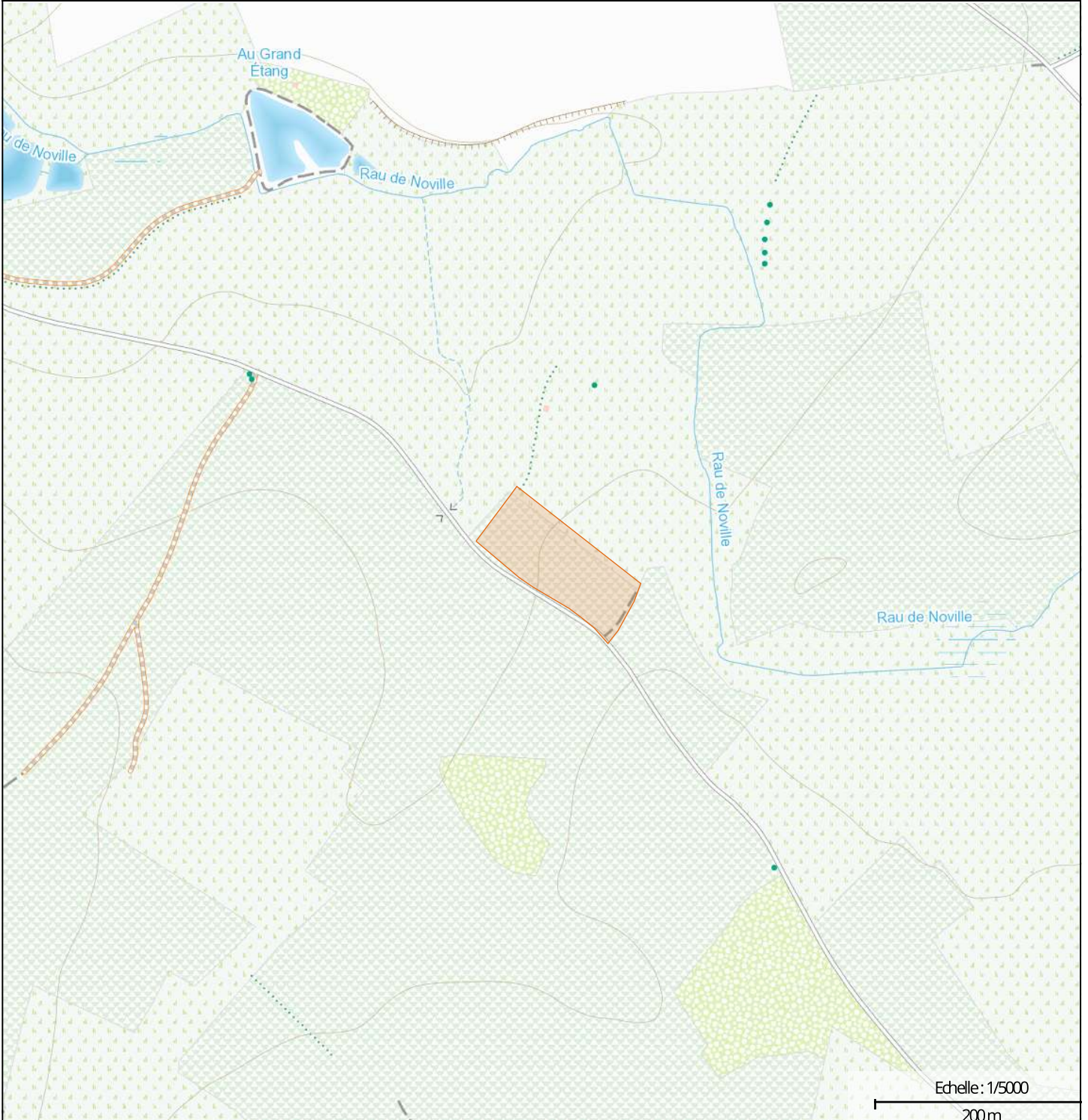
Lieu-dit : BECHUE PIERRE

PARCELLE FORESTIÈRE

Parcelle : LOT 18

Superficie approximative : 0,89 ha

PROPRIÉTAIRE(S)



Echelle: 1/5000

200m


maProprieteForestiere.be

Edité le 17/02/2025



Interreg
Grande Région | Großregion
Regionwood II

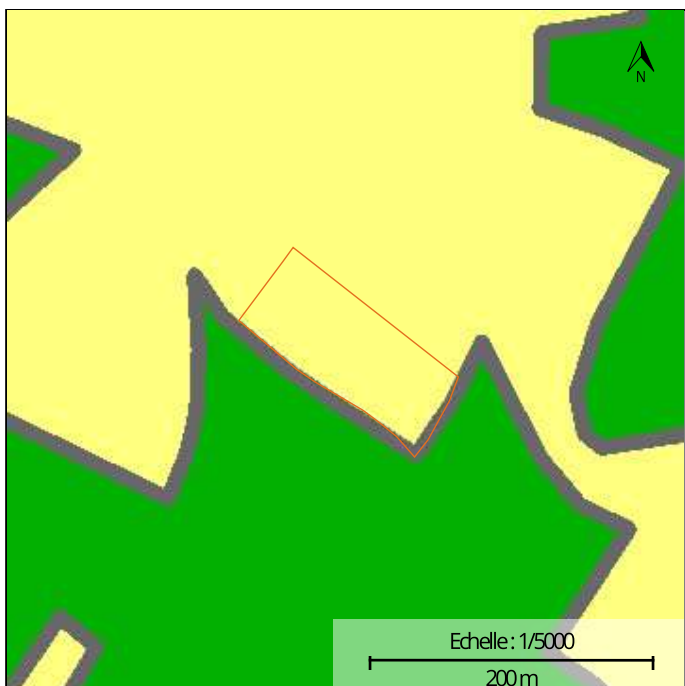




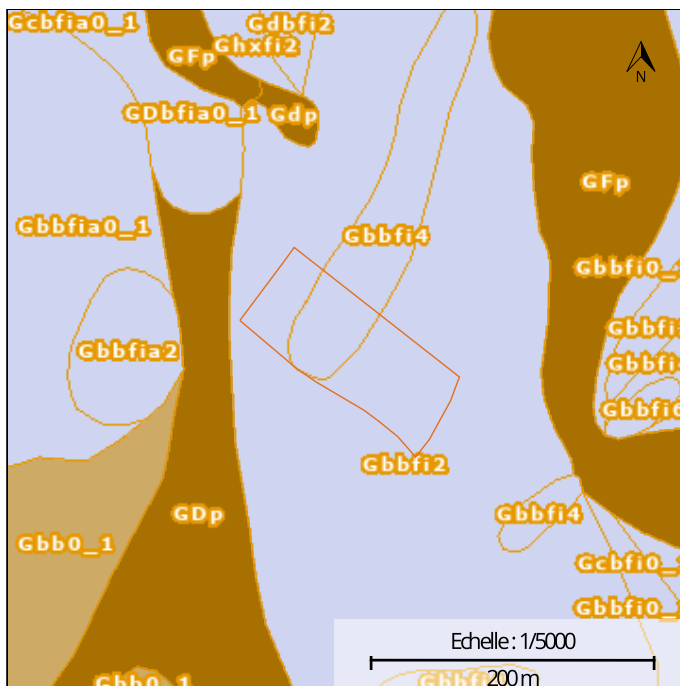
Photographie aérienne infrarouge (SPW)



Natura 2000



Plan de secteur



Types de sols

INFORMATIONS SUPPLÉMENTAIRES

RÉGION BIOCLIMATIQUE : Ardenne centro-orientale Haute Ardenne

TYPES DE SOLS :

CODE	DESCRIPTION
Gbbfi2	Sols limono-caillouteux à charge schisto-phylladeuse et à drainage naturel quasi-exclusivement favorable
Gbbfi4	Sols limono-caillouteux à charge schisto-phylladeuse et à drainage naturel quasi-exclusivement favorable

NATURA 2000 : Non concernée



Wallonie

Géoportail de la Wallonie


LOT 18 - GPS: Long 5,77790 - Lat 50,05167



1:500

30 m

SPW (2023) | © SPF Finances, IGN, SPW





Wallonie

Géoportail de la Wallonie

LOT 18 - GPS: Long 5,77790 - Lat 50,05167

