



### LOCALISATION

Commune : La Roche-en-Ardenne

Coordonnées : Lat 50°11'9" Lon 5°33'31"

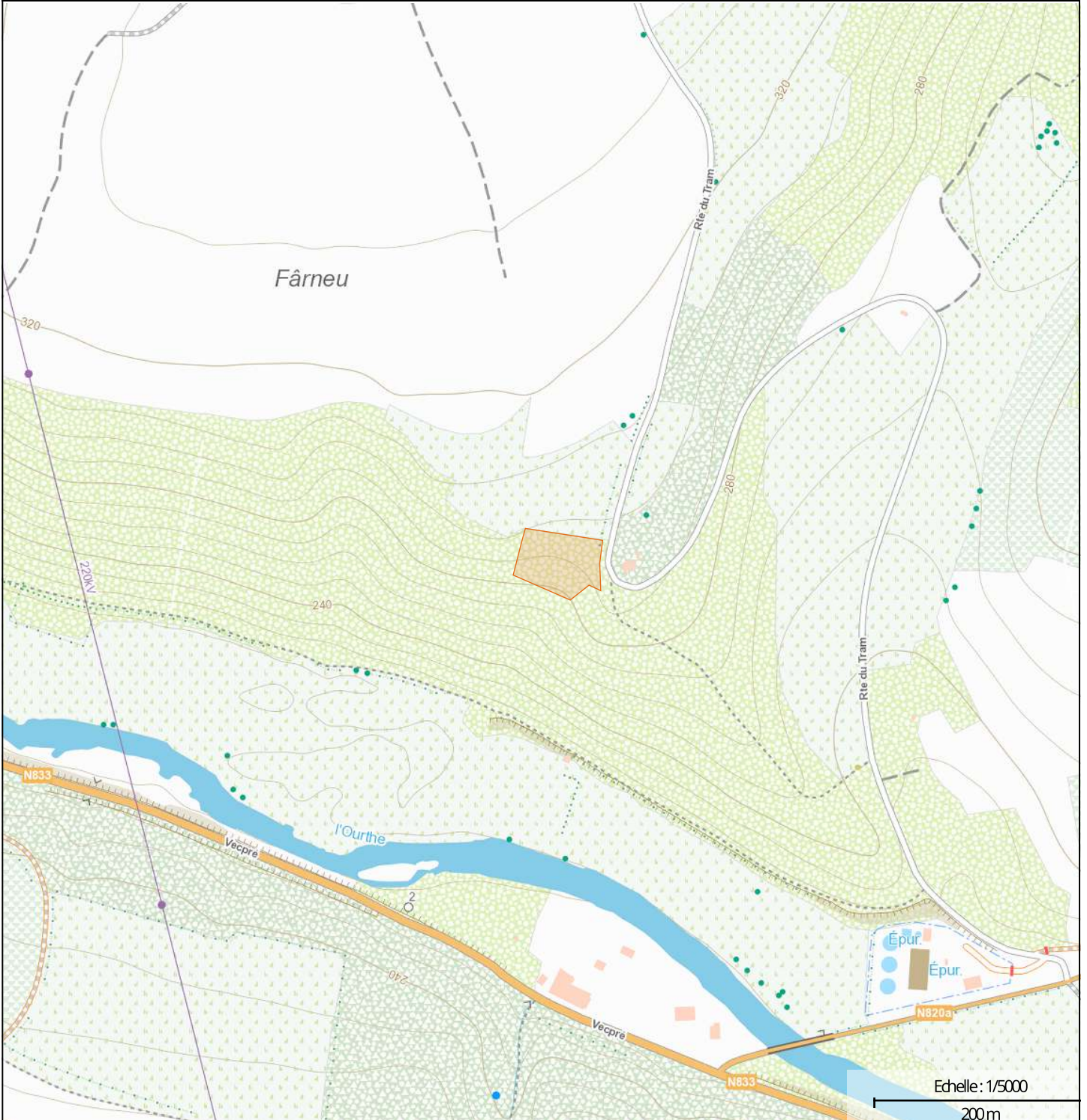
Lieu-dit : Derrière le Bouche

### PARCELLE FORESTIÈRE


Parcelle : LOT 22

Superficie approximative : 0,38 ha

### PROPRIÉTAIRE(S)



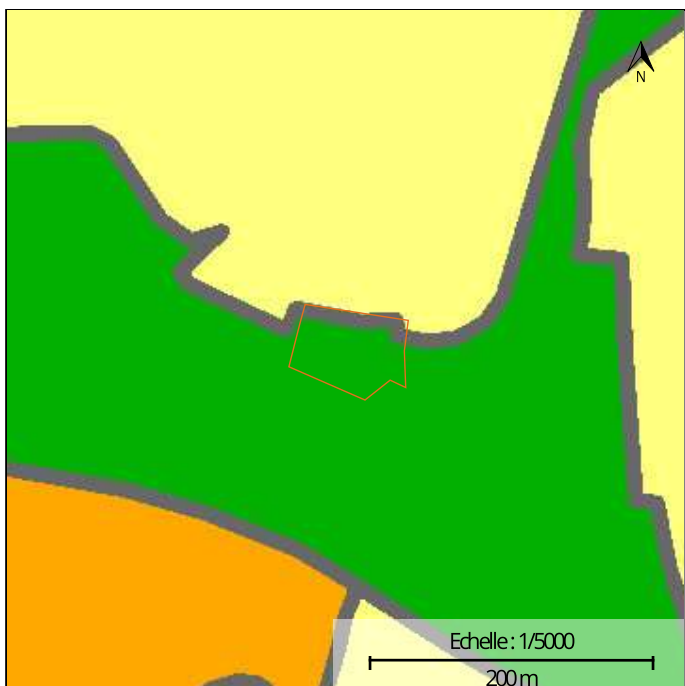




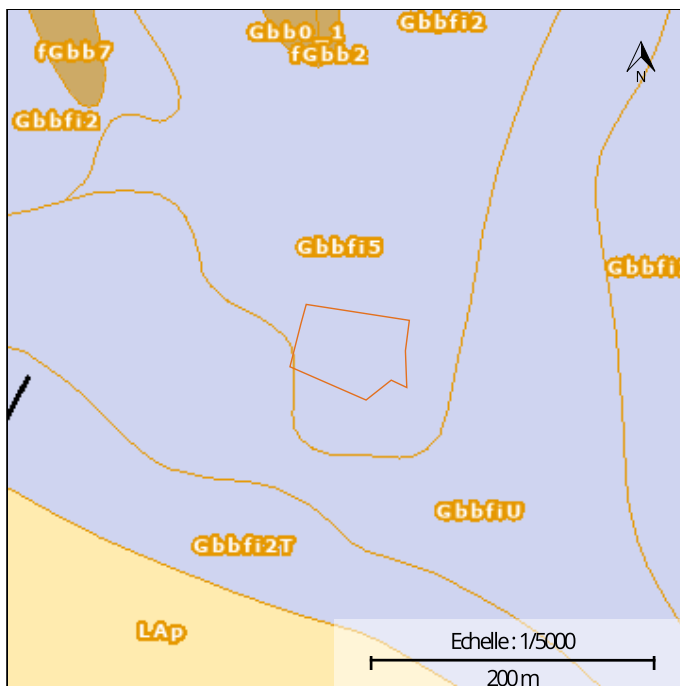
Photographie aérienne infrarouge (SPW)



Natura 2000



Plan de secteur



Types de sols

## INFORMATIONS SUPPLÉMENTAIRES

**RÉGION BIOCLIMATIQUE :** Basse et moyenne Ardenne

**TYPES DE SOLS :** Non détecté

**NATURA 2000 :** Non concernée

**LOT 22**

**E**  
NATURA 2000 : Non concernée

### SUPERFICIE

0ha 37a 60ca

### TYPE DE PEUPLEMENT

Non renseigné

### LIEU-DIT

Derrière le Bouche

**AVERTISSEMENT :** La superposition d'informations provenant de différentes sources cartographiques peut présenter certains biais en matière de localisation et de description de la parcelle. L'information mise à disposition est donc donnée à titre exclusivement indicatif. La fiche cartographique n'a pas de valeur légale. L'éditeur de maProprieteForestiere.be se décharge de toute responsabilité quant aux éventuelles erreurs ou imprécisions figurant sur la fiche cartographique. Il n'est en aucun cas tenu de rembourser à quiconque tout préjudice direct ou indirect qui sera encouru en raison de l'utilisation de la présente fiche cartographique. Il n'est pas non plus versé de dédommagements complémentaires. Une validation sur le terrain et, le cas échéant, le recours à des géomètres et/ou à des experts sont conseillés au propriétaire qui recherche à localiser ou décrire précisément une parcelle. Une information détaillée sur les couches cartographiques utilisées et les légendes peut être obtenue sur le géoportail de la Wallonie : <http://geoportail.wallonie.be>  
Les données cartographiques affichées sont celles disponibles sur le géoportail de la Wallonie à la date d'édition du présent document.

Edité le 19/02/2025









Wallonie

# Géoportail de la Wallonie

LOT 22 - Long 5,55899 - Lat 50,18584

