



LOCALISATION

Commune : Bastogne

Coordonnées : Lat 49°59'7" Lon 5°48'12"

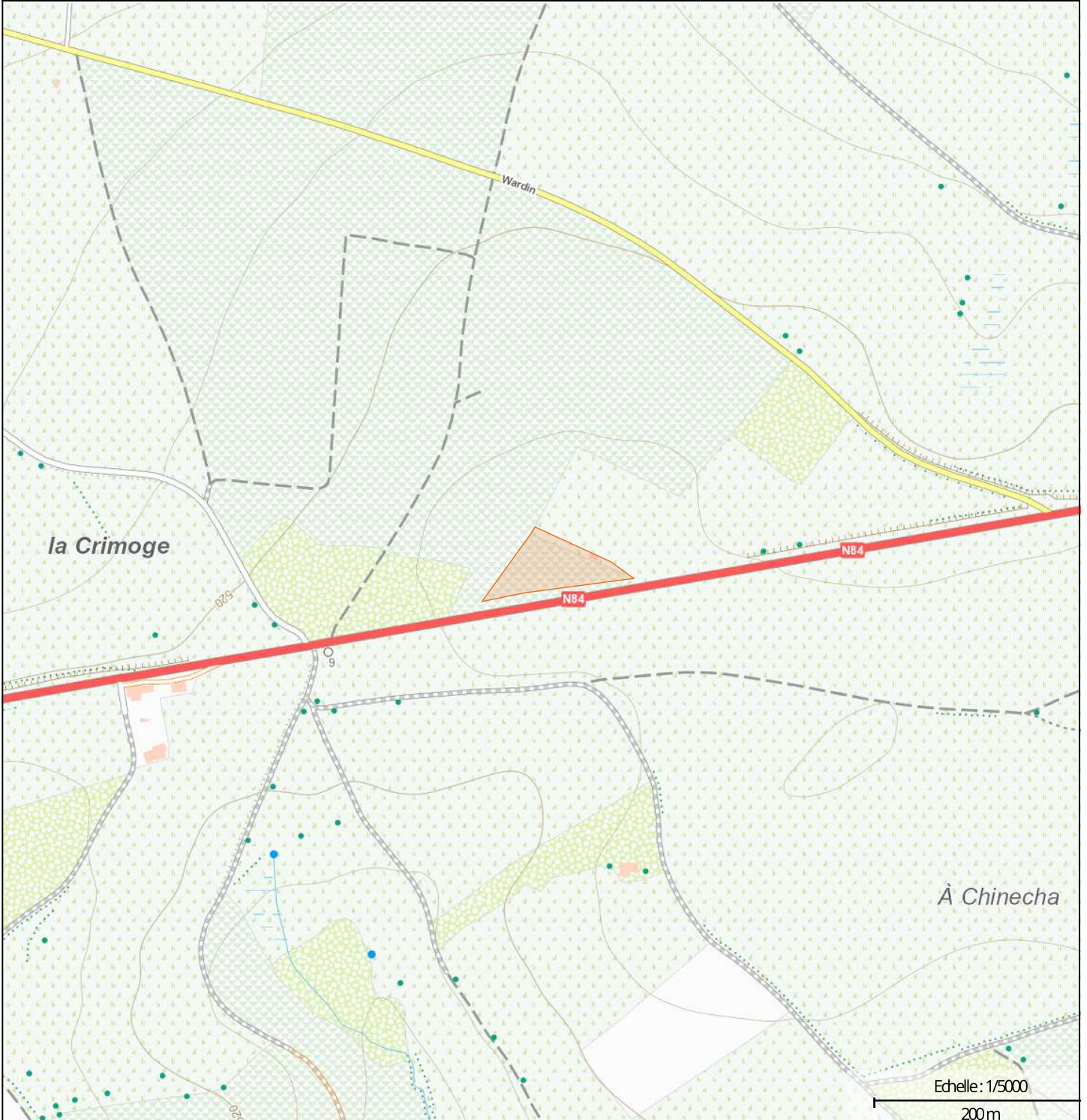
Lieu-dit :

PARCELLE FORESTIÈRE

Parcelle : LOT 41

Superficie approximative : 0,35 ha

PROPRIÉTAIRE(S)




maProprieteForestiere.be

Edité le 11/03/2025



Interreg
Grande Région | Großregion
Regio wood II

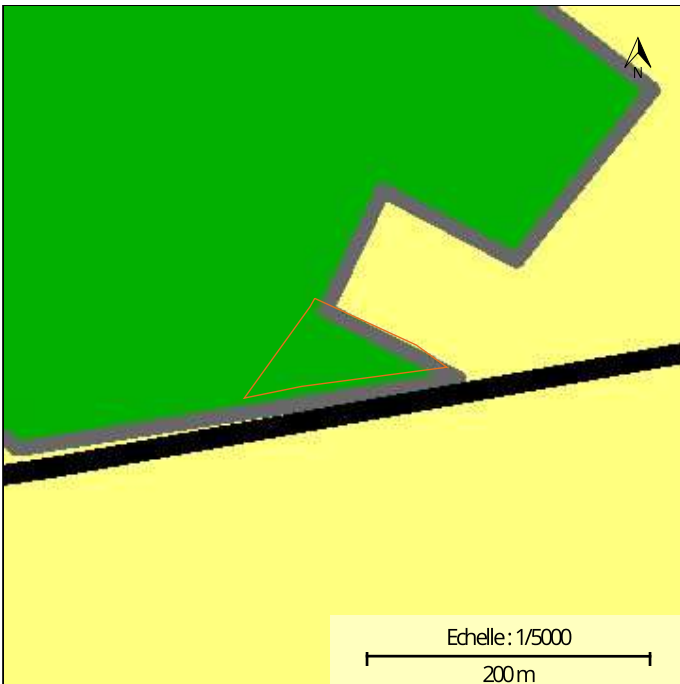




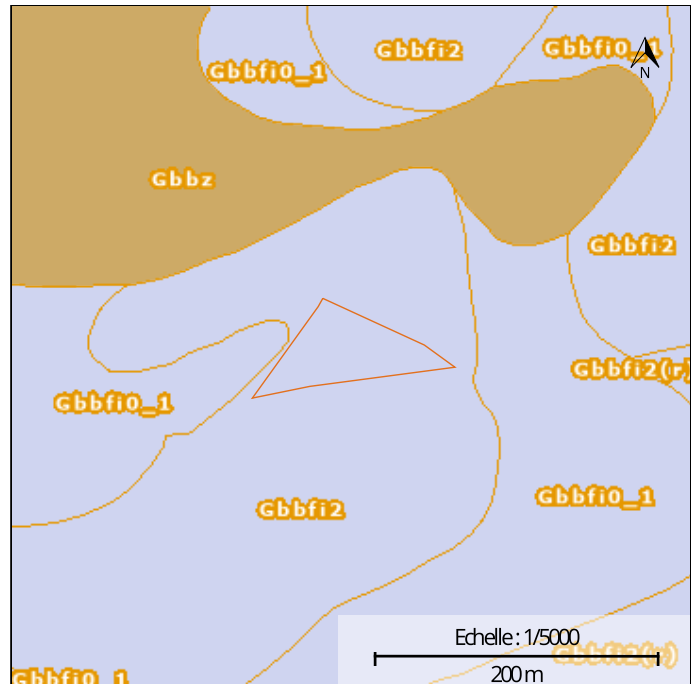
Photographie aérienne infrarouge (SPW)



Natura 2000



Plan de secteur



Types de sols

INFORMATIONS SUPPLÉMENTAIRES

RÉGION BIOCLIMATIQUE : Haute Ardenne

TYPES DE SOLS :

CODE	DESCRIPTION
Gbbfi2	Sols limono-caillouteux à charge schisto-phylladeuse et à drainage naturel quasi-exclusivement favorable

NATURA 2000 : Non concernée

LOT 41

SUPERFICIE

0ha 35a 00ca

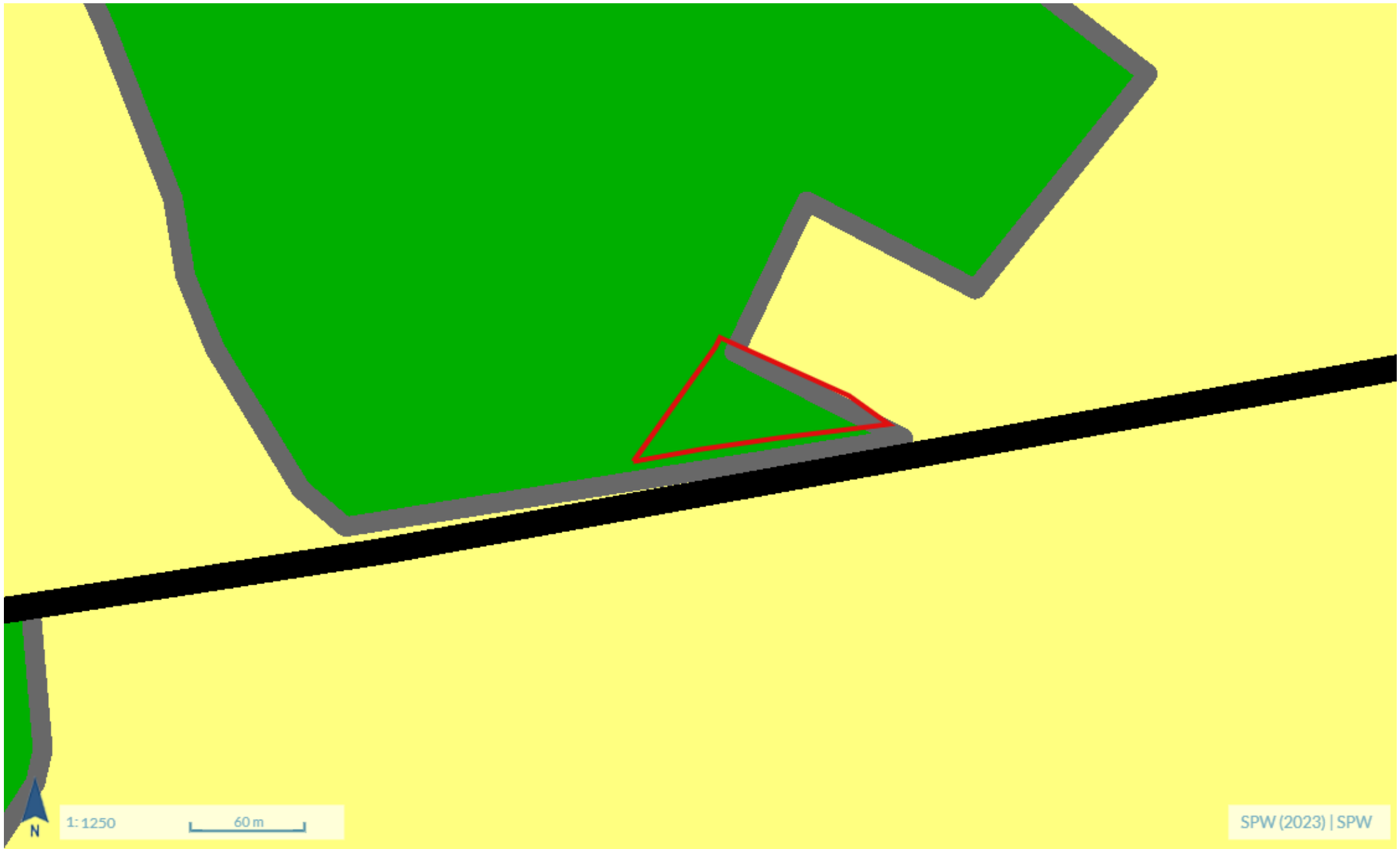
NATURA 2000 : Non concernée

TYPE DE PEUPLEMENT

Non renseigné

AVERTISSEMENT : La superposition d'informations provenant de différentes sources cartographiques peut présenter certains biais en matière de localisation et de description de la parcelle. L'information mise à disposition est donc donnée à titre exclusivement indicatif. La fiche cartographique n'a pas de valeur légale. L'éditeur de maProprieteForestiere.be se décharge de toute responsabilité quant aux éventuelles erreurs ou imprécisions figurant sur la fiche cartographique. Il n'est en aucun cas tenu de rembourser à quiconque tout préjudice direct ou indirect qui sera encouru en raison de l'utilisation de la présente fiche cartographique. Il n'est pas non plus versé de dédommagements complémentaires. Une validation sur le terrain et, le cas échéant, le recours à des géomètres et/ou à des experts sont conseillés au propriétaire qui recherche à localiser ou décrire précisément une parcelle. Une information détaillée sur les couches cartographiques utilisées et les légendes peut être obtenue sur le géoportail de la Wallonie : <http://geoportail.wallonie.be>
Les données cartographiques affichées sont celles disponibles sur le géoportail de la Wallonie à la date d'édition du présent document.

Edité le 11/03/2025





Wallonie

Géoportail de la Wallonie

LOT 41- GPS: Long. 5,80325 - Lat 49,98510



1: 2500

100 m

SPW (2023)



Wallonie

Géoportail de la Wallonie

LOT 41- GPS: Long. 5,80325 - Lat 49,98510

