



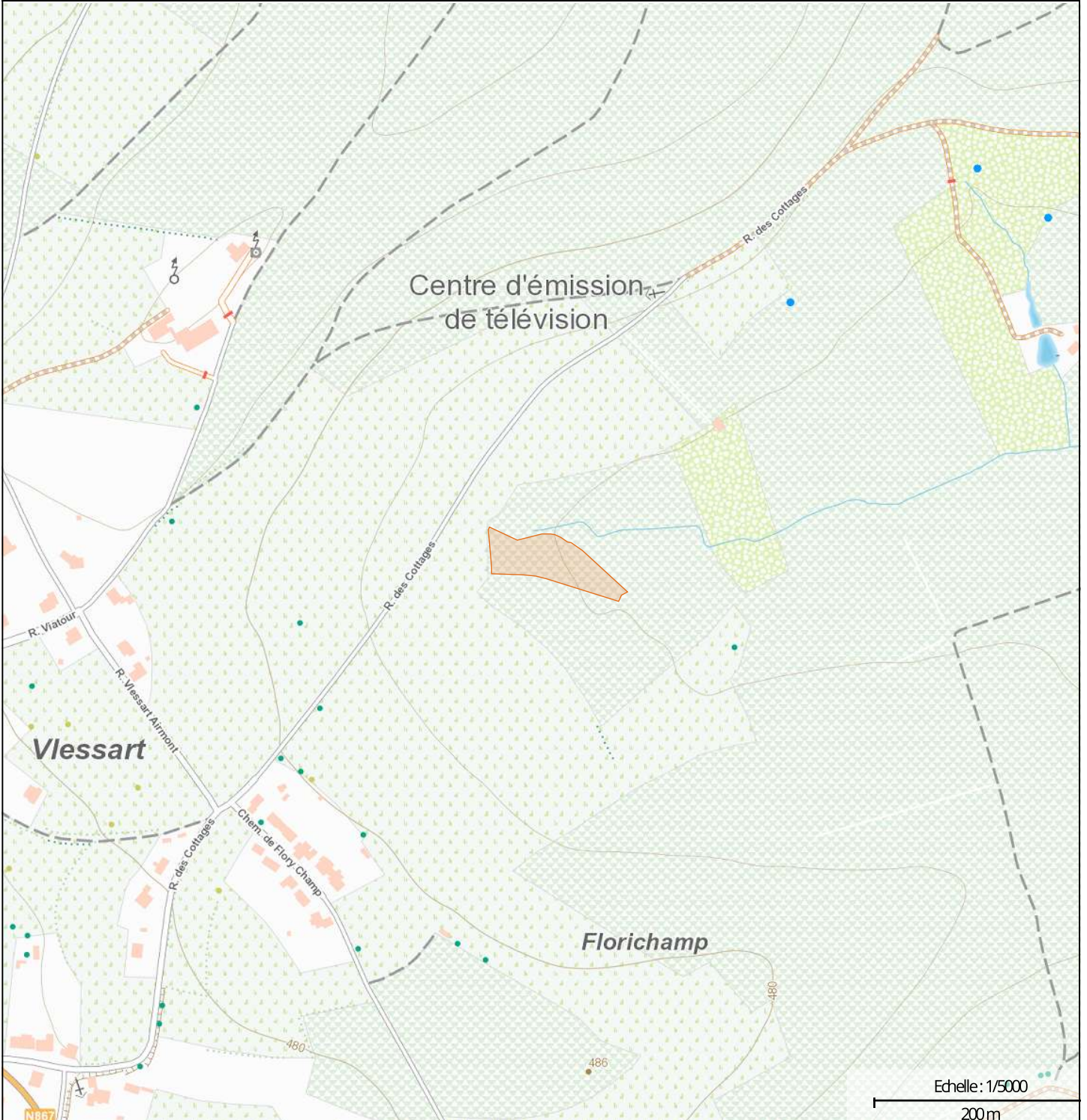
LOCALISATION

Coordonnées : Lat 49° 47' 53" Lon 5° 39' 28"
Lieu-dit : Fond de Choviefet

PARCELLE FORESTIÈRE

Parcelle : LOT 59
Superficie approximative : 0,40 ha

PROPRIÉTAIRE(S)



Echelle: 1/5000

200m

maProprieteForestiere.be

Edité le 27/03/2025



Interreg
Grande Région | Großregion
RegioWood II

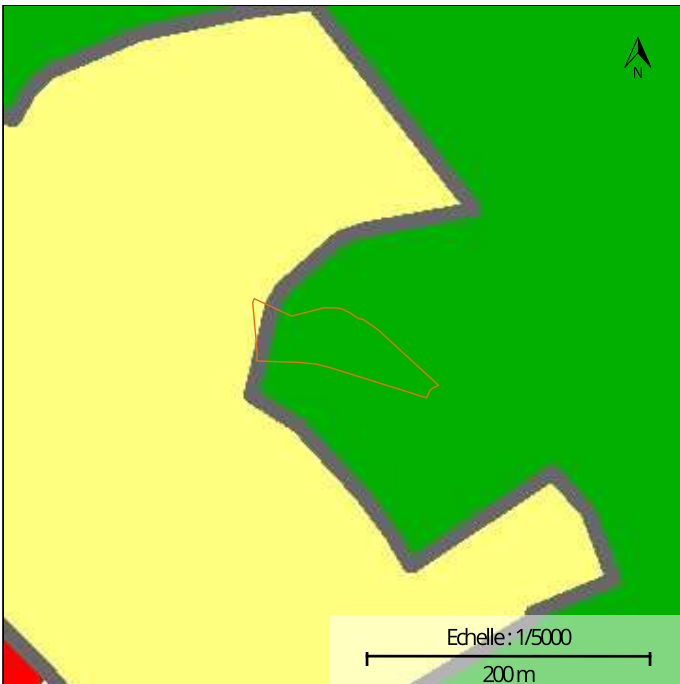




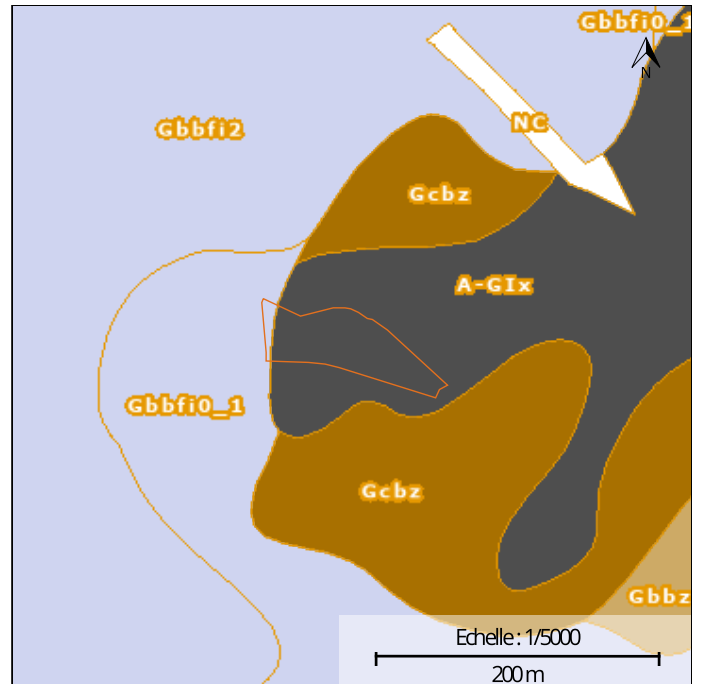
Photographie aérienne infrarouge (SPW)



Natura 2000



Plan de secteur



Types de sols

INFORMATIONS SUPPLÉMENTAIRES

RÉGION BIOCLIMATIQUE : Basse et moyenne Ardenne

TYPES DE SOLS :

CODE	DESCRIPTION
A-GIx	Regroupement de complexes de sols de textures différentes ou sur fortes pentes et de sols de fonds de vallons limoneux ou rocailleux
Gbbfi0_1	Sols limono-caillouteux à charge schisto-phylladeuse et à drainage naturel quasi-exclusivement favorable

NATURA 2000 : UG 7

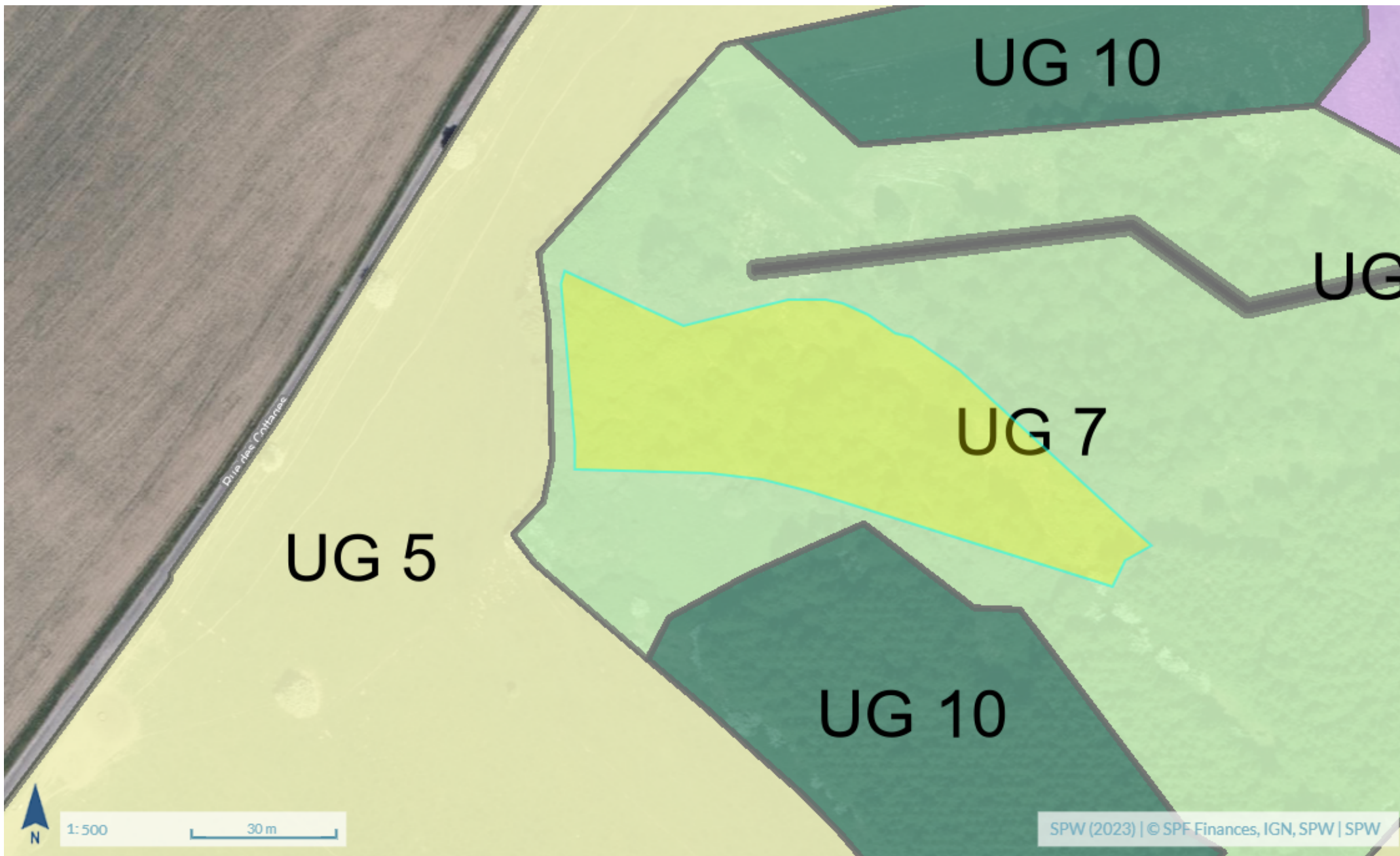


Wallonie

Géoportail de la Wallonie

LOT 59 - GPS : Long 5,65770 - Lat 49,79804







Wallonie

Géoportail de la Wallonie

LOT 59 - GPS : Long 5,65770 - Lat 49,79804





Wallonie

Géoportail de la Wallonie

LOT 59 - GPS : Long 5,65770 - Lat 49,79804

